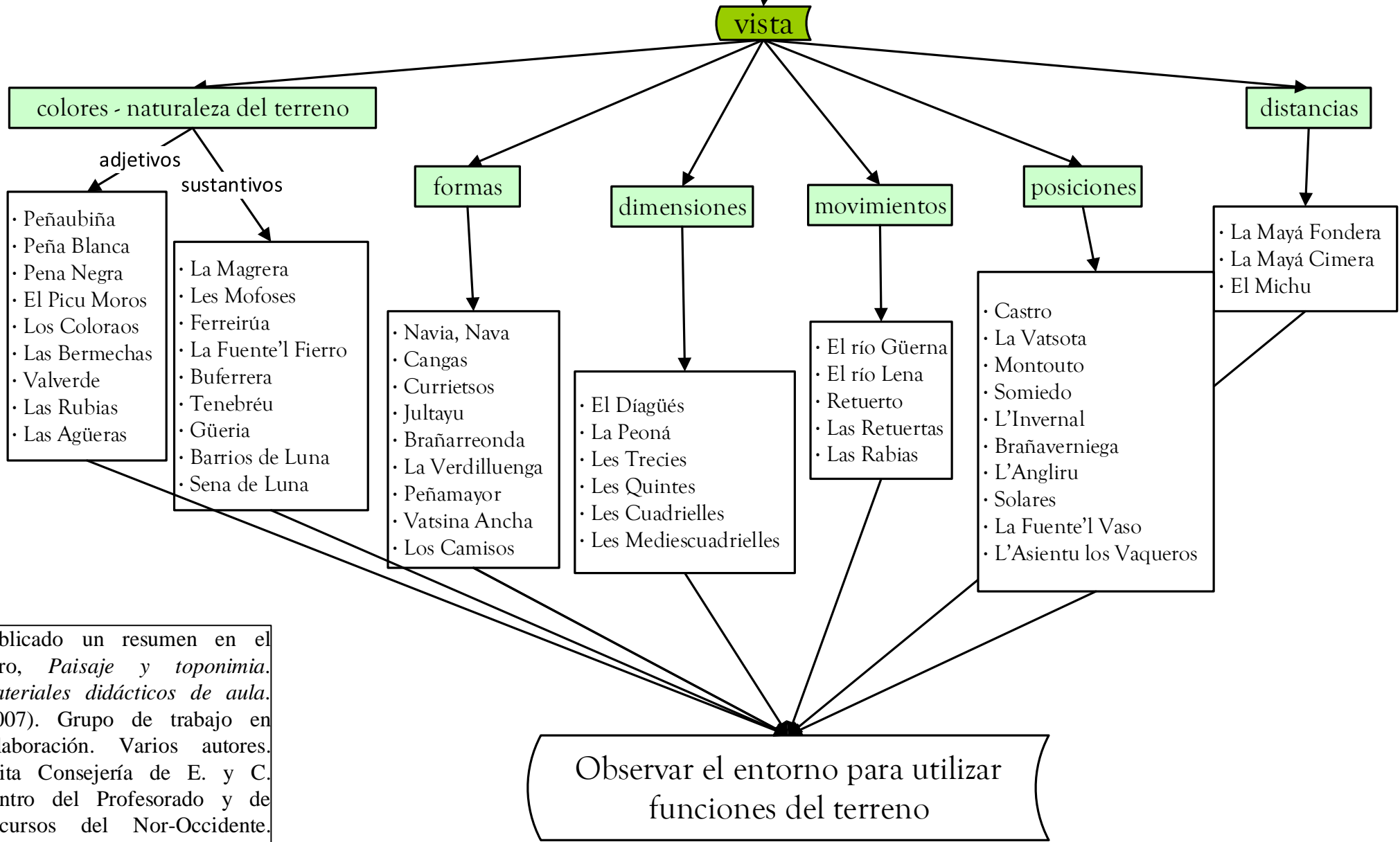


Figura 1

Xulio Concepción Suárez  
http://www.xulioes.com  
xulioes@gmail.com  
Pola Lena

# “Leer” el paisaje con la vista

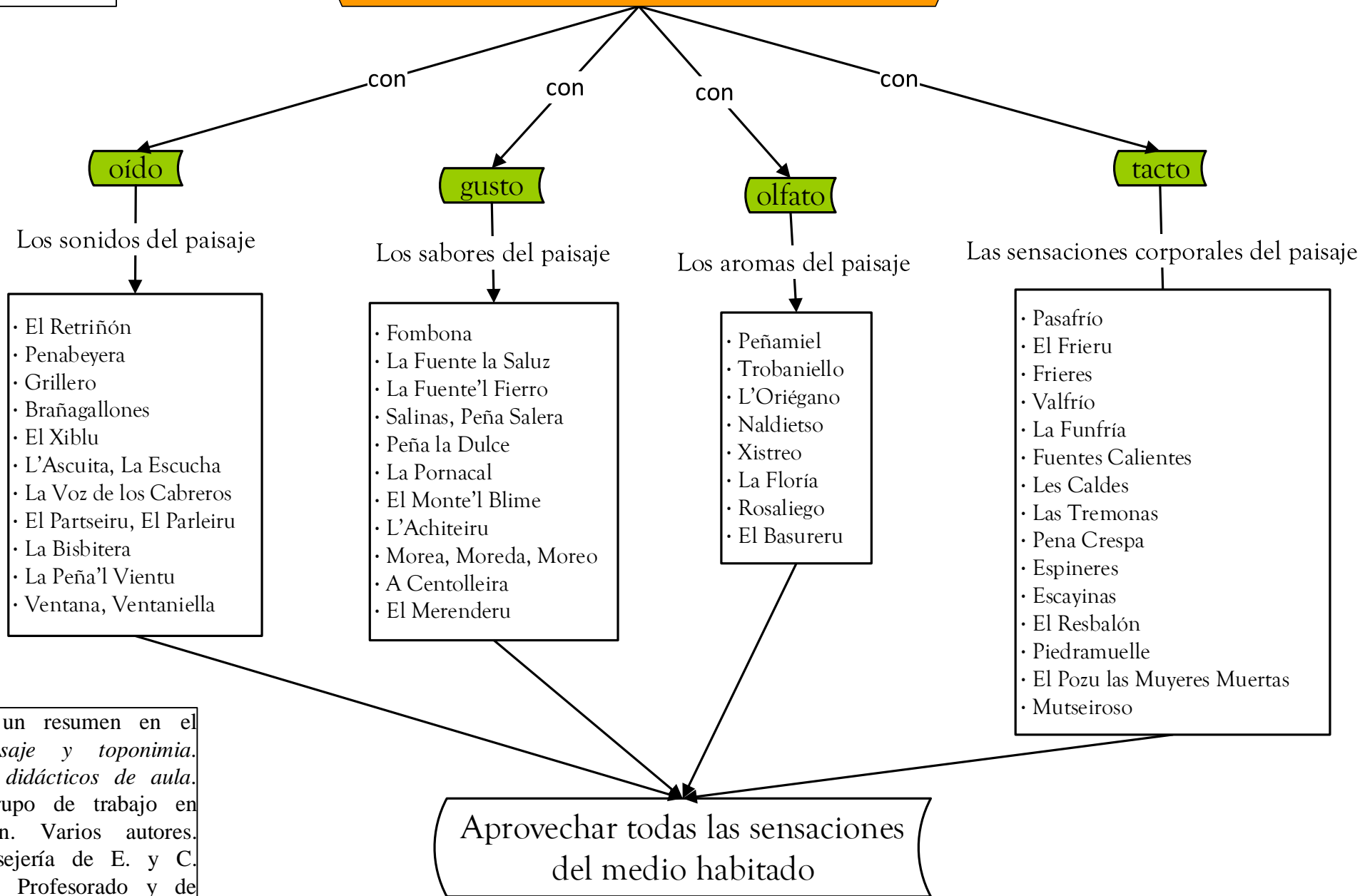
la voz de los lugareños, el GPS, los TRAKS, Waipoints, las guías de rutas...



Publicado un resumen en el libro, *Paisaje y toponimia. Materiales didácticos de aula.* (2007). Grupo de trabajo en colaboración. Varios autores. Edita Consejería de E. y C. Centro del Profesorado y de Recursos del Nor-Occidente. CPR de Luarca

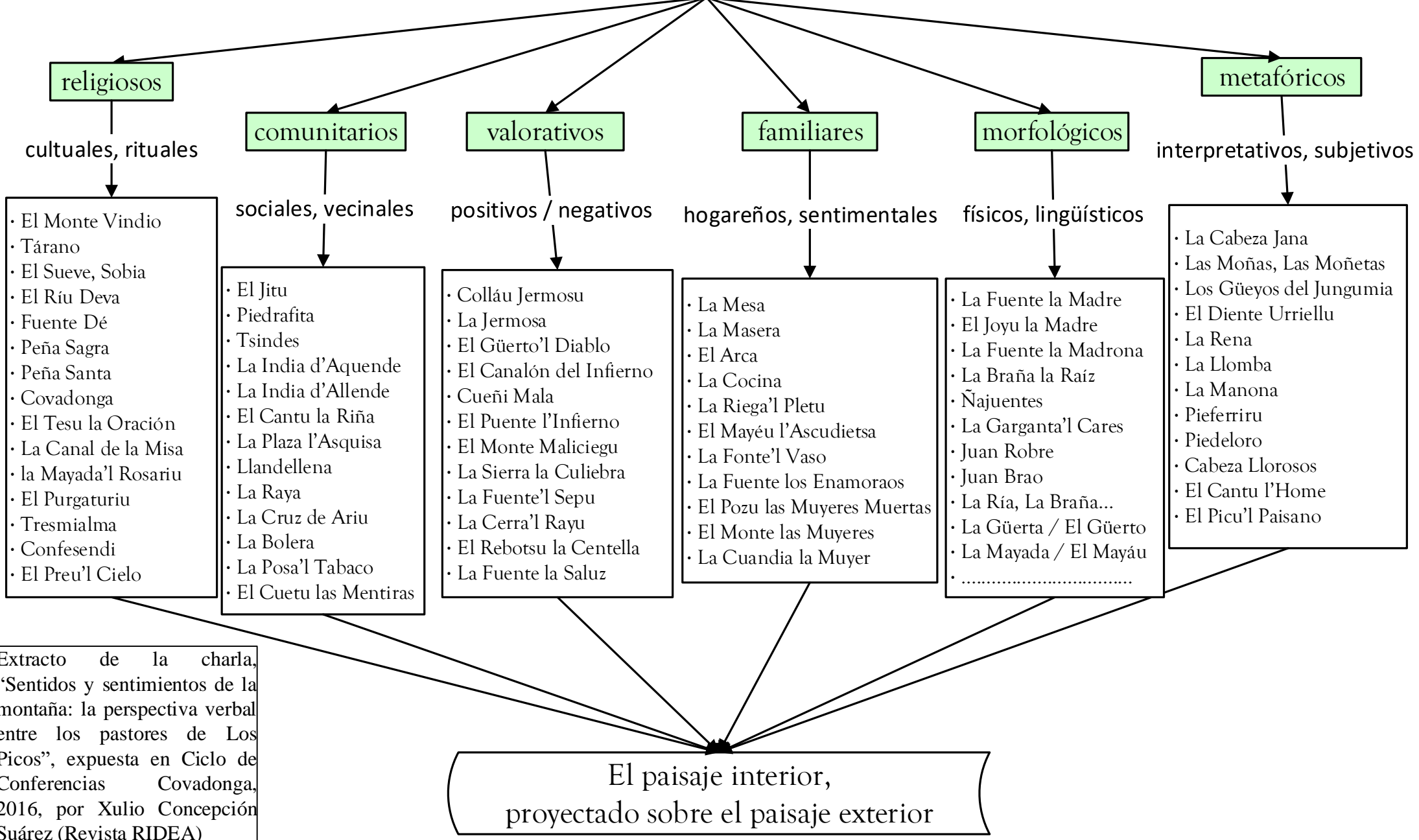
# “Leer” el paisaje con los otros sentidos también

Xulio Concepción Suárez  
<http://www.xulioes.com>  
 xulioes@gmail.com  
 Pola Lena



Publicado un resumen en el libro, *Paisaje y toponimia. Materiales didácticos de aula.* (2007). Grupo de trabajo en colaboración. Varios autores. Edita Consejería de E. y C. Centro del Profesorado y de Recursos del Nor-Occidente. CPR de Luarca

# Los sentimientos sobre el paisaje



Extracto de la charla, "Sentidos y sentimientos de la montaña: la perspectiva verbal entre los pastores de Los Picos", expuesta en Ciclo de Conferencias Covadonga, 2016, por Xulio Concepción Suárez (Revista RIDEA)